
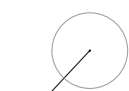
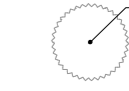
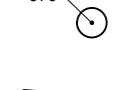







Wszystkie wymiary sprawdzić w naturze. Lokalizację nowo projektowanych elementów dostosować do istniejącego zagospodarowania. Treść rysunku należy rozpatrywać łącznie z tekstem i tabelami. W razie rozbieżności kontaktować się z Autorem. Roboty wykonać zgodnie z zażyczeniem producentów materiałów oraz zgodnie ze sztuką budowlaną. Przed przystąpieniem do robót należy przedłożyć Autorowi do zatwierdzenia aktualne rysunki warstwowe. Niniejszy rysunek stanowi własność intelektualną Autora.

- Legenda:**
-  Granica opracowania
  -  Drzewo liściaste do zachowania
  -  Drzewo iglaste do zachowania
  -  Krzew soliterowy do zachowania
  -  Krzewy grupa krzewów do zachowania
  -  Drzewo do usunięcia
  -  Krzewy grupa krzewów do usunięcia

<b>Investor:</b> Muzeum Wsi Opolskiej w Opolu ul. Wrocławska 17, 445-835 Opole	
<b>Jednostka projektowa:</b> EMSIDE MACIEJ KOŁENDOWICZ ul. Pułku Baszty 4 lok. 9, 02-649 Warszawa	
<b>Tytuł opracowania:</b> Inwentaryzacja dendrologiczna i projekt zieleni na terenie Muzeum Wsi Opolskiej w Opolu działka nr 535/72 obr. Bierkowice	
<b>Branża:</b> Architektura krajobrazu	
<b>Nazwa rysunku:</b> Inwentaryzacja i gospodarka zielenią istniejącą	
<b>Projektant:</b> arch. kraj. Maciej Kołendowicz	<b>Podpis:</b>
<b>Nr rysunku:</b> MWO_03	<b>Skala:</b> 1:250
<b>Data opracowania:</b> marzec 2016	<b>Revizja:</b>